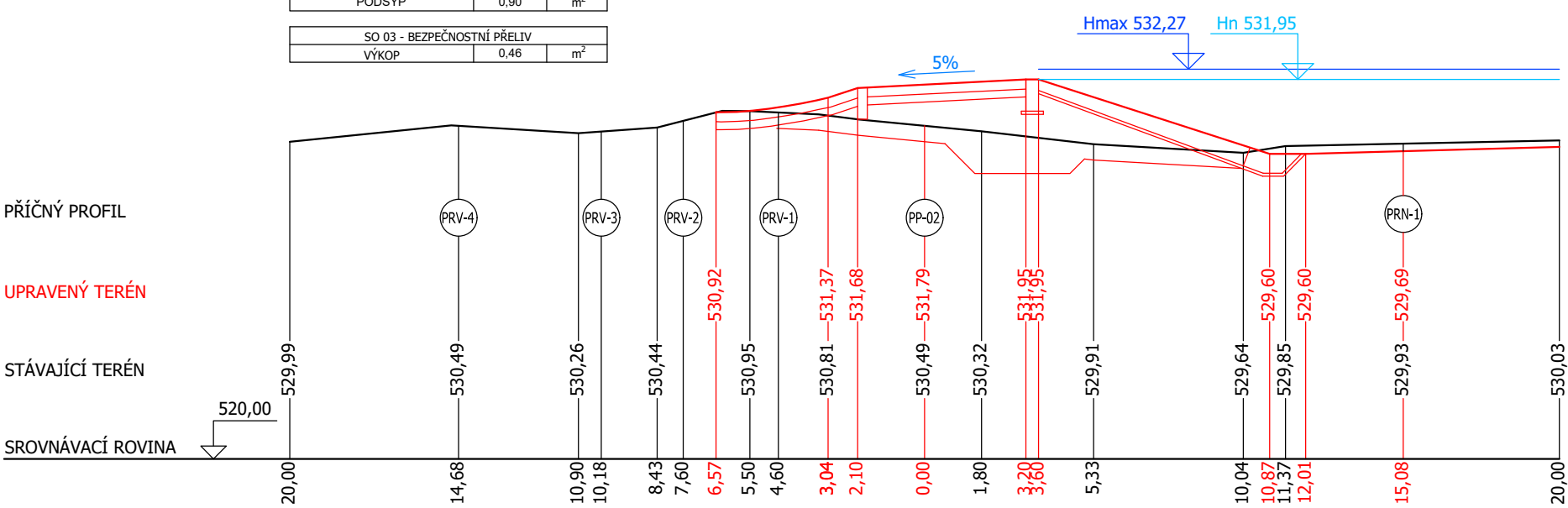


KATASTRÁLNÍ ÚZEMÍ
Č. PARC. KN
DRUH POZEMKU

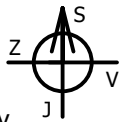
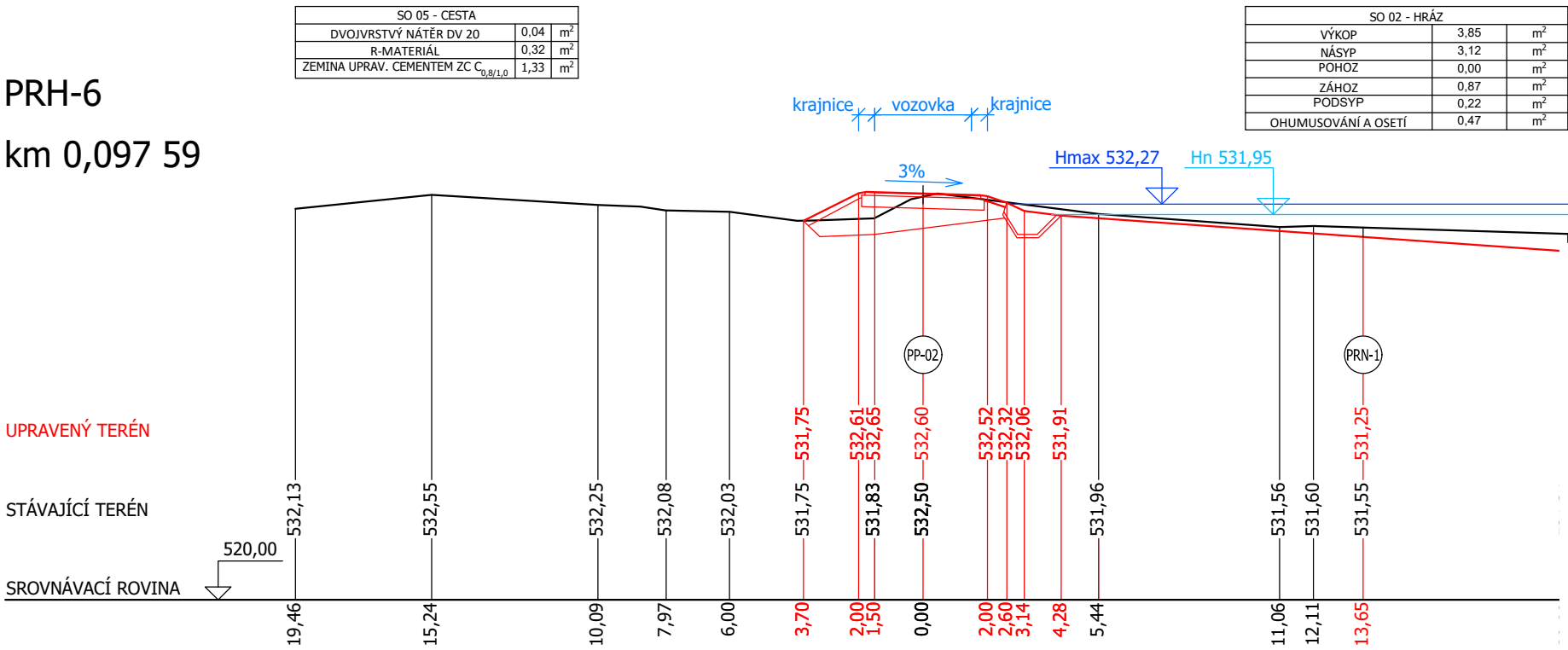
PRH-5



KATASTRÁLNÍ ÚZEMÍ
Č. PARC. KN
DRUH POZEMKU

PRH-6

km 0,097 59



VÝŠKOVÝ SYSTÉM: Bpv
SOUŘADNICOVÝ SYSTÉM: JTSK

INVESTOR STÁTNÍ POZEMKOVÝ ÚŘAD KPÚ PRO JIHOČESKÝ KRAJ POBOČKA TÁBOR	<div><div><div></div><div>PROJEKCE RYBNÍKY</div></div><div>Projekční kancelář Ing. Tomáš Borkovec</div></div> <div>www.projekcerybniky.cz +420 777 647 973</div>	
	ODPOVĚDNÝ PROJEKTANT Ing. Tomáš Borkovec ČKAIT 0102649	PROJEKTANT Ing. Pavel Janouš janous@projekcerybniky.cz +420 604 741 350
AKCE	Rybník Voříšek v k.ú. Rašovice u Hlasiva	
	ZAKÁZKA Č.	TB-2021-002
	DATUM	09/2021
	STUPEŇ	DSP+DPS
PŘÍLOHA	FORMÁT	A3
	MĚŘÍTKO	1:200
	ČÍSLO PŘÍLOHY	PARÉ Č.
PŘÍČNÉ ŘEZY HRÁZÍ PRH-05 - PRH-06		D.1.2.2e